

## Datos de Interés

Guadalest se encuentra en la carretera CV-755 a la cual se accede, desde el interior por la N-340 y desde la costa por la N-332

### Ayuntamiento de Guadalest (Alicante)

Plaza de San Gregorio, 1

Tel.: 965 885 095 • Fax: 965 885 209

### Tourist Info Castell de Guadalest





Avda. de Alicante, s/n

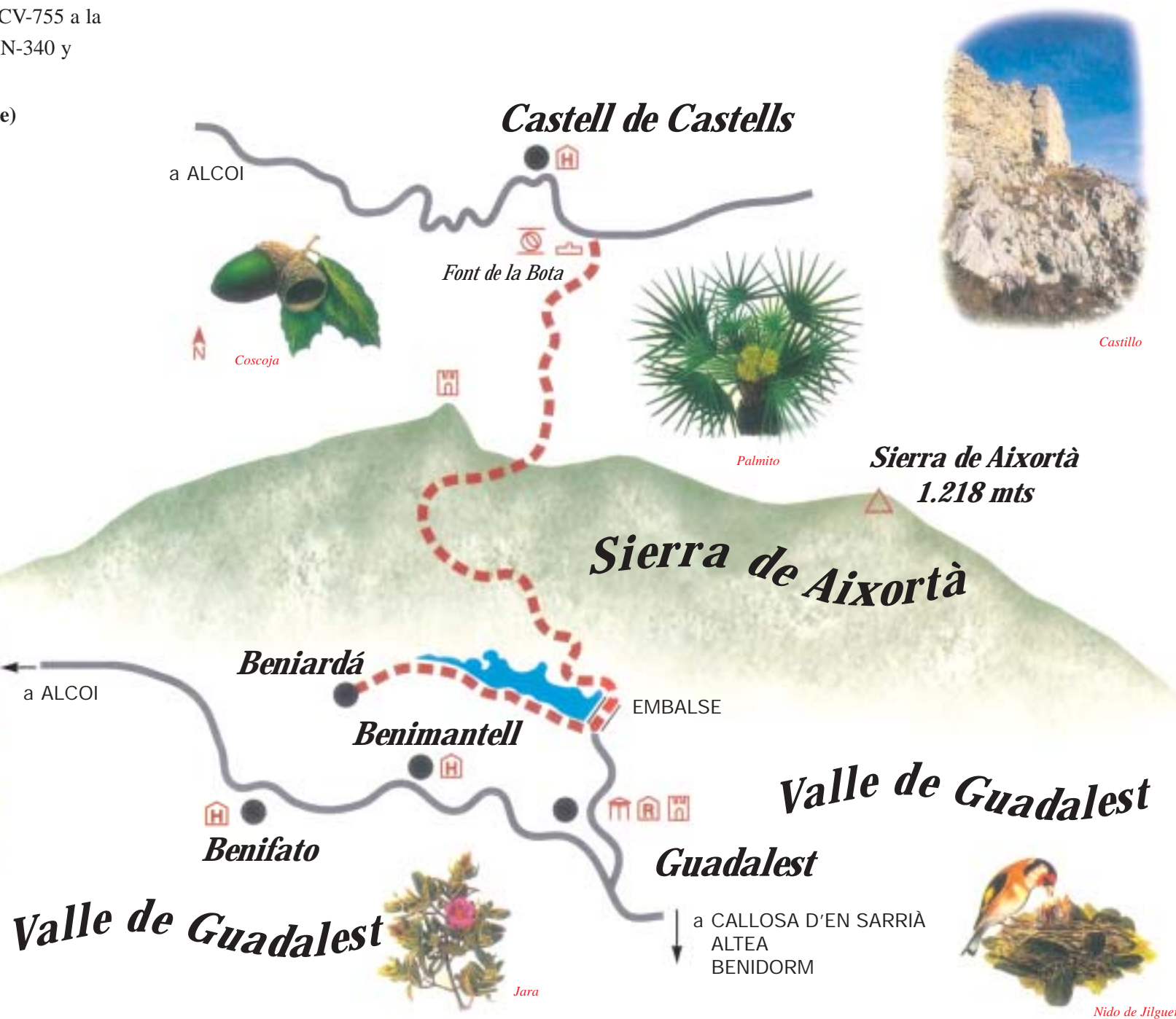
Tel.: 965 885 298 • Fax: 965 885 385

E-mail: [guadalest@touristinfo.net](mailto:guadalest@touristinfo.net)

[guadalest@costablanca.org](mailto:guadalest@costablanca.org)

-  Cumbre
-  Punto Panorámico
-  Fuente
-  Monumento / Museo
-  Castillo
-  Área recreativa
-  Hotel / Pensión
-  Restaurante

-  Carreteras
-  Pista forestal
-  Sendero señalizado
-  Curso de agua



Castillo



### Castell de Guadalest

*Guadalest es un pequeño pueblo asentado sobre un escarpe rocoso, desde donde se domina*

*todo el valle que lleva su mismo nombre. Esta posición le confiere una singular belleza. Las casas ocupan el suelo de una antigua fortaleza que estuvo habitada por población*



*morisca que encontró en este lugar un sitio ideal para la defensa. Al pueblo se llega después de atravesar el arrabal y a través de*



*una hendidura formada entre dos rocas. En la parte más alta se halla el antiguo casti-*

*llo de San José, hoy cementerio. El recinto está declarado monumento histórico artístico.*

*Otros atractivos del pueblo son los bajos del Ayuntamiento, en los que existe una prisión del siglo XII y los singulares museos.*

# GUADALEST



**PR.V-19**

GUADALEST - CASTELL DE CASTELLS



Pantano Guadalest

La ruta nace en Guadalest, población que da nombre al valle sobre el que se asientan varias poblaciones, como el mismo Guadalest, Beniardá, Benifato y Benimantell, cuyas historias han corrido paralelas. Son núcleos dedicados fundamentalmente a la agricultura, salvo Guadalest cuya actividad principal es el turismo.

Saldremos de Guadalest, preferentemente a una hora temprana, y con ropa y calzado adecuados para el recorrido que vamos a emprender. Éste, como todos los Senderos de Pequeño Recorrido, está señalizado con marcas blancas y amarillas, para orientar al caminante. Después de andar durante un rato por la carretera tomaremos el empalme del camino asfaltado, bordeado de pinos (a mano derecha hay un olmo) y bancales de cultivo, que nos llevará hasta la presa del embalse de Guadalest. Cuando llegamos al muro del pantano vemos una zona de roca caliza y en la cima los restos de un castillo. Aguas abajo observamos la masa boscosa formada sobre todo por pino carrasco. Una vez pasada la presa, seguimos por un camino asfaltado bordeando el pantano por su orilla Norte. La cuenca del pantano está devastada por los incendios forestales y en la zona predominan las masas de pino carrasco con un sotobosque arbustivo a base de aliagas, romero y jara. Cuando llevamos 3,5 kilómetros de recorrido dejamos el término muni-

Guadalest



cipal de Benimantell y vemos, enfrente, los restos de un incendio forestal en una zona en la que además se da la circunstancia de que no es posible la regeneración de la masa arbórea por carecer de suelo, ya que las lluvias se han encargado de lavar la cubierta edáfica. Seguimos por el camino asfaltado, que en este tramo presenta una pendiente suave, serpenteando entre barrancos en los que vemos olivos, algarrubos, almendros, higueras y algunas encinas con buen desarrollo. También hay especies como las madreselvas, chopos, zarzas, moras y helechos. En los bancales abandonados hay pinos, con lo que comprobamos la vocación forestal del suelo.



Aliagas

A los 5,5 kilómetros de camino llegamos a una bifurcación, el ramal de la izquierda nos llevaría a Beniardá mientras que el de la derecha (vial por el que debemos seguir) presenta una pendiente creciente, mientras nos alejamos del pantano. Más adelante nos volveremos a encontrar otro punto en el que la vereda se abre en dos, y nosotros debemos optar por el vial de la izquierda, siguiendo las indicaciones blancas y amarillas. Al final del asfalto encontramos un camino de 3 metros de ancho cuyo recorrido debemos tomarnos con calma, puesto que tiene una fuerte pendiente. Respiramos hondo y marchamos serpenteando a lo largo de 2 kilómetros entre bancales de olivos abandonados. En la ascensión podremos descubrir cómo el paisaje que se abre ante nuestros ojos abarca el valle del pantano; las localidades de Guadalest, Benimantell, Beniardá y Benifato; y como telón de fondo, la sierra de Aitana. Cuando llevamos recorridos unos seis kilómetros y medio el camino bordea las paredes verticales que forman el lado Sur de la loma Blocón, cerca de las cuales divisaremos una zona forestal recientemente quemada, con los pinos muertos aún en pie. Varios factores van a incidir



Pino Carrasco

en el paulatino empobrecimiento de la cubierta vegetal: la altitud, pues ya rozamos los 900 metros; la orientación Sur; de solana; y que nos encontramos sobre el canchal. A pesar de ello podemos observar algunos ejemplares de sabina y palmito, especie esta última que no crece a más de 900 metros, por lo que se encuentra al límite de sus posibilidades. Sobre la loma pueden distinguirse los restos de un castillo construido en tiempos de Al-Azraq. La estratégica presencia de esta fortaleza en la Peña del Castellet, dió prestigio a Castell de Castells durante la dominación musulmana. Desde esta privilegiada ubicación se contempla el valle que va desde Benidorm hasta la zona de Alcoi, así como el curso alto del río Jalón. Por estas condiciones no le fue fácil tomar este punto a Jaime I. La ruta sigue en ascenso continuo, y en este tramo iremos acompañados de enebros, aliagas, espinos negros, jaras, brezos y matas mosqueras. Con cierto detenimiento podremos cerciorarnos de que entre las aliagas hay cornicabras, lentiscos y sabinas, colgadas entre los intersticios de las paredes calizas. También encontramos euphorbia, uva de pastor y algunas encinas y coscojas. Muy cerca del camino, unos 15 metros más abajo, avistamos los restos de una antigua paridera.

En el collado encontraremos tres caminos: el de la izquierda, que nos lleva a la fuente del Castellet; el de la derecha, a la fuente de la Umbría; y el del centro, que es el que debemos tomar; a Castell de Castells. En este mismo punto iniciamos el descenso rodeados de pinos, bien podados. Vemos las señales de incendios que, en muchas ocasiones, se producen por la facilidad con la que la aliaga arde en verano. Cuando llegamos al kilómetro 11, tenemos la posibilidad de ver en el valle cómo se ha construido una obra de corrección hidrológica. Se trata de un dique de



Castello



Águila Real

mampostería, cuya finalidad es reducir la velocidad de escorrentía del agua para que remanse y se filtre en el suelo. Así se quedan en el vaso los sedimentos procedentes de la erosión de la cuenca.

Ya estamos muy cerca del final. Una pista inequívoca de ello es la presencia de edificaciones y la proximidad de la carretera. Al llegar a Castell de Castells nos recibe un magnífico manantial que mantiene caudal de agua durante todo el año, es la Fuente de la Bota. En esta población se debe visitar también el pintoresco enclave de Els Arcs, las pinturas rupestres de Petrarcos, la cova del Somo y la fuente de los Tejos.

La zona es muy rica en fauna, por ello debemos ser respetuosos con los animales y no molestarles, sobre todo en época de nidificación. El gavilán cría en pinares entre los meses de abril y agosto. El águila real lo hace entre marzo y agosto en los roquedos. El águila perdicera tiene sus crías de enero a julio en los cortados rocosos. Con prismáticos podemos ver al cernícalo vulgar y al halcón peregrino que anidan en mesetas y pinos, desde abril a agosto y de febrero a septiembre, respectivamente. Otras especies más pequeñas son la perdiz, codorniz, tórtola, vencejo, abubilla, avión roquero, golondrina, avión común, ruiseñor, colirrojo, chochín, grajilla, estornino, verderón, jilguero y cuco. Los mamíferos, que tienen sus crías en primavera, son difíciles de ver y en muchas ocasiones nos tendremos que conformar con ver sus huellas y restos. Los más abundantes son el murciélago, la rata de campo, el zorro, el conejo, la liebre y el jabalí.



Enebro

Guadalest



Los senderos de Pequeño Recorrido (PR) están destinados a excursionistas que deseen conocer la zona y sus curiosidades, por ello su trazado procura ajustarse en lo posible a cañadas, senderos o caminos empedrados. Establece derivaciones que permiten acceder a monumentos o ruinas interesantes o lugares de interés natural o paisajístico.

**DATOS PRÁCTICOS SENDERO PR.V-19**

**Longitud:** 11'200 km. aproximadamente.

**Dificultad:** Ninguna, todo es buen camino y el ascenso a la cumbre es fácil.

**Condiciones Físicas:** Ninguna, se puede realizar a pie o en bicicleta de montaña.

**Tiempos Parciales:**

PRESA - FIN DE CAMINO ASFALTADO: 5'300 km.

FIN DE CAMINO ASFALTADO - COLLADO: 2'300 km.

COLLADO - CASTELL DE CASTELLS: 3'600 km.

FUENTE - CUMBRE AIXORTÀ: 45 m.

**Señalización:**



Continuidad de sendero.


Mala dirección.



Indicador de ruta

**Recomendaciones:** Ir provistos de agua, ropa cómoda y de abrigo según el tiempo y botas ligeras.

**NO ENCIENDAS FUEGO BAJO NINGÚN CONCEPTO  
RESPECTAR LAS FUENTES Y LAS PLANTAS  
NO ABANDONES NI ENTIERRES LA BASURA**



GUADALEST